

# FUURTGRABE


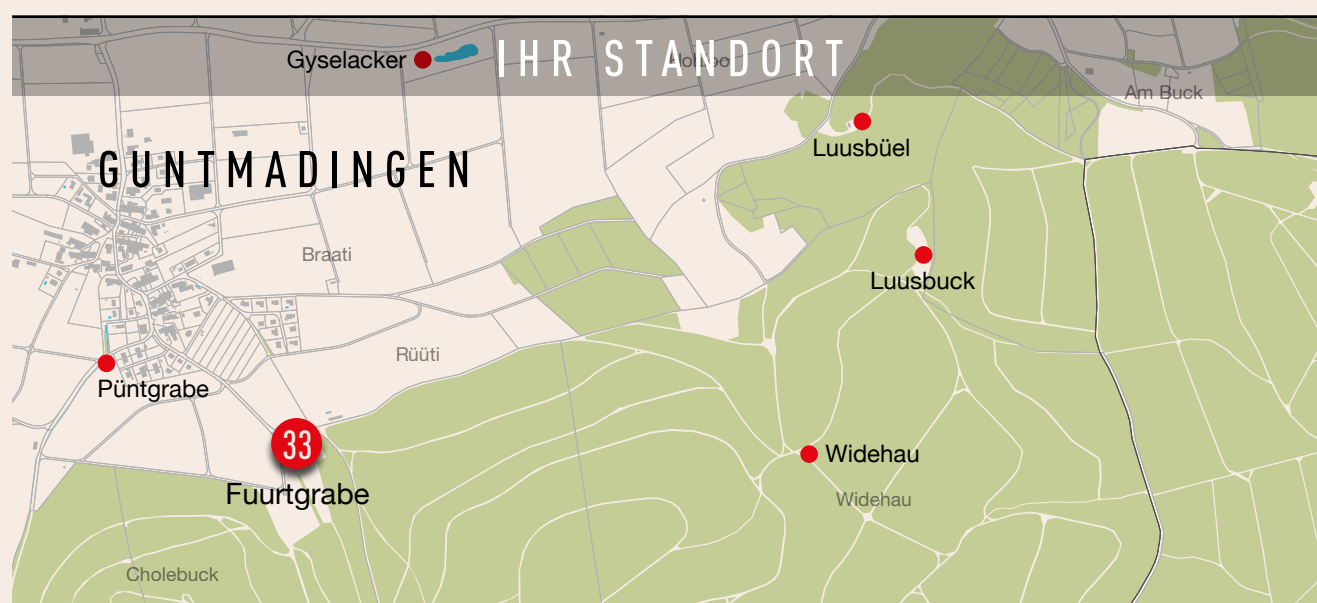
## Wald- und Wiesenbach

Der Fuurtgrabe entspringt beim Zieglerhaubrännli und fliesst über Rütene bis zum Foorschterfäld, wo er den Wald verlässt. Anschliessend verläuft er zunächst in einem Bachgehölz, dann für eine kurze Strecke als schmaler Wiesenbach. Nachdem der Fuurtgrabe etwa 1800 Metern zurückgelegt hat, wird er in der Fuurt in eine Röhre verlegt. Unterirdisch fliesst er weiter zum Gyselacker, wo er versickert.


Im Wald zeigt sich der Fuurtgrabe als vielseitig strukturiertes Bächlein, das dem Feuersalamander Lebensraum bietet.




Den Übersichtsplan aller Standorte finden Sie auf:  
[www.beringen.ch/de/naturschutztafeln](http://www.beringen.ch/de/naturschutztafeln)



Sechsfleck-Widderchen



Bläuling



Feldhase